

# МЭРИЯ ГОРОДА НОВОСИБИРСКА

## ПОСТАНОВЛЕНИЕ

От 17.05.2022

№ 1577

О проекте межевания территории квартала 323.01.00.09 в границах проекта планировки территории, ограниченной ул. Ватутина, Советским шоссе, ул. Петухова, ул. Сибиряков-Гвардейцев, рекой Тулой, в Кировском районе

В целях определения местоположения границ образуемых и изменяемых земельных участков, в соответствии с Градостроительным кодексом Российской Федерации, постановлением Правительства Российской Федерации от 19.11.2014 № 1221 «Об утверждении Правил присвоения, изменения и аннулирования адресов», решением Совета депутатов города Новосибирска от 24.05.2017 № 411 «О Порядке подготовки документации по планировке территории, внесения в нее изменений и ее отмены и признании утратившими силу отдельных решений Совета депутатов города Новосибирска», постановлениями мэрии города Новосибирска от 27.03.2018 № 1091 «О проекте планировки и проектах межевания территории, ограниченной ул. Ватутина, Советским шоссе, ул. Петухова, ул. Сибиряков-Гвардейцев, рекой Тулой, в Кировском районе», от 02.03.2022 № 662 «О подготовке проекта межевания территории квартала 323.01.00.09 в границах проекта планировки территории, ограниченной ул. Ватутина, Советским шоссе, ул. Петухова, ул. Сибиряков-Гвардейцев, рекой Тулой, в Кировском районе», руководствуясь Уставом города Новосибирска, ПОСТАНОВЛЯЮ:

1. Утвердить проект межевания территории квартала 323.01.00.09 в границах проекта планировки территории, ограниченной ул. Ватутина, Советским шоссе, ул. Петухова, ул. Сибиряков-Гвардейцев, рекой Тулой, в Кировском районе (далее – проект) (приложение).

2. Присвоить адрес образуемому земельному участку согласно приложению 1 к проекту.

3. Признать утратившим силу постановление мэрии города Новосибирска от 19.04.2021 № 1271 «О проекте межевания территории квартала 323.01.00.09 в границах проекта планировки территории, ограниченной ул. Ватутина, Советским шоссе, ул. Петухова, ул. Сибиряков-Гвардейцев, рекой Тулой, в Кировском районе».

4. Департаменту строительства и архитектуры мэрии города Новосибирска разместить постановление на официальном сайте города Новосибирска в информационно-телекоммуникационной сети «Интернет».

5. Департаменту информационной политики мэрии города Новосибирска в течение семи дней со дня издания постановления обеспечить опубликование постановления.

6. Контроль за исполнением постановления возложить на заместителя мэра города Новосибирска – начальника департамента строительства и архитектуры мэрии города Новосибирска.

Мэр города Новосибирска

А. Е. Локоть

Приложение  
к постановлению мэрии  
города Новосибирска  
от 17.05.2022 № 1577

**ПРОЕКТ**  
**межевания территории квартала 323.01.00.09 в границах проекта планировки**  
**территории, ограниченной ул. Ватутина, Советским шоссе, ул. Петухова,**  
**ул. Сибиряков-Гвардейцев, рекой Тулой, в Кировском районе**

1. Текстовая часть проекта межевания территории:
    - 1.1. Сведения об образуемом земельном участке (приложение 1).
    - 1.2. Сведения о границах территории, в отношении которой утвержден проект межевания (приложение 2).
  2. Чертеж межевания территории (приложение 3).
-

Приложение 1

к проекту межевания территории квартала 323.01.00.09 в границах проекта планировки территории, ограниченной ул. Ватутина, Советским шоссе, ул. Петухова, ул. Сибиряков-Гвардейцев, рекой Тулой, в Кировском районе

**СВЕДЕНИЯ  
об образуемом земельном участке**

Условный номер земельного участка на чертеже межевания территории	Вид разрешенного использования образуемого земельного участка в соответствии с проектом планировки территории	Площадь образуемого земельного участка, га	Адрес земельного участка	Возможный способ образования земельного участка
1	2	3	4	5
ЗУ 1	Пищевая промышленность (6.4) – объекты пищевой промышленности; объекты по переработке сельскохозяйственной продукции способом, приводящим к ее переработке в иную продукцию (консервирование, копчение, хлебопечение), в том числе для производства напитков, алкогольных напитков и табачных изделий; склады (6.9) – промышленные базы; склады; погрузочные терминалы и доки; нефтехранилища и нефтеналивные станции; газовые хранилища и обслуживающие их газоконденсатные и газоперекачивающие станции; элеваторы и продовольственные склады, за исключением железнодорожных перевалочных складов	3,2304	Российская Федерация, Новосибирская область, городской округ город Новосибирск, город Новосибирск, Северный проезд, з/у 47	Объединение земельных участков с кадастровыми номерами 54:35:052020:44, 54:35:052020:34

Приложение 2

к проекту межевания территории квартала 323.01.00.09 в границах проекта планировки территории, ограниченной ул. Ватутина, Советским шоссе, ул. Петухова, ул. Сибиряков-Гвардейцев, рекой Тулой, в Кировском районе

**СВЕДЕНИЯ  
о границах территории, в отношении которой утвержден  
проект межевания**

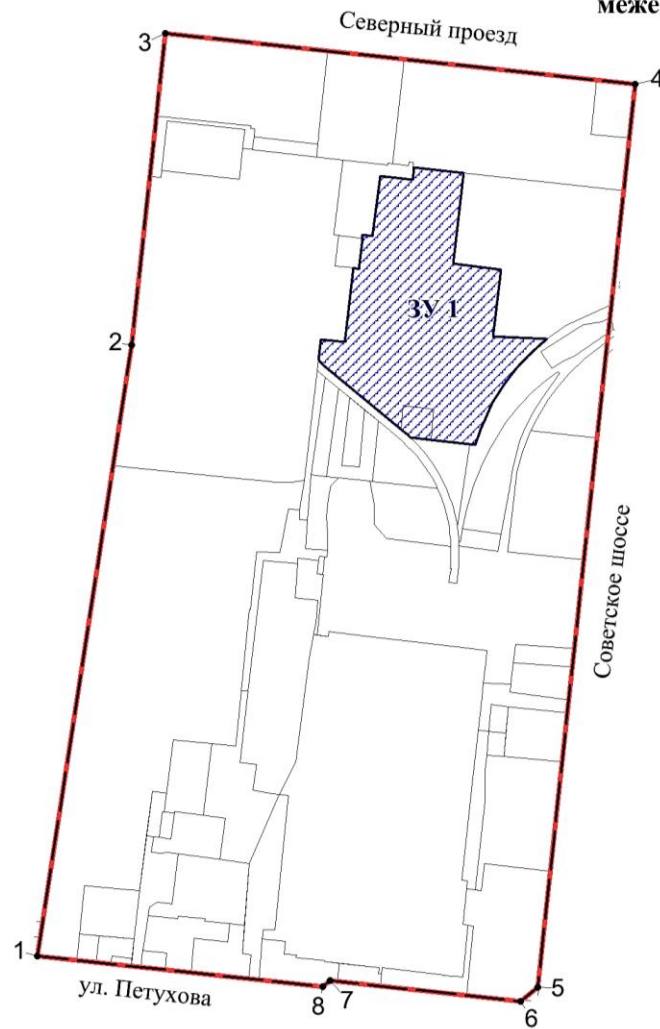
№ точки	Координаты	
	X	Y
1	2	3
1	478067.97	4198340.47
2	478662.96	4198438.85
3	478966.62	4198474.61
4	478912.21	4198932.62
5	478031.89	4198828.11
6	478018.70	4198811.51
7	478040.92	4198625.55
8	478035.07	4198618.29

Примечания: система координат – МСК НСО.






---

Приложение 3  
к проекту межевания территории квартала 323.01.00.09 в границах  
проекта планировки территории, ограниченной ул. Ватутина,  
Советским шоссе, ул. Петухова, ул. Сибиряков-Гвардейцев, рекой  
Тулой, в Кировском районе

### ЧЕРТЕЖ межевания территории



#### Условные обозначения

-  границы существующего элемента планировочной структуры (квартала)
  -  красные линии, утвержденные в составе проекта планировки
  -  границы образуемого земельного участка
  -  условный номер образуемого земельного участка
  -  номер характерной точки границы территории, в отношении которой утвержден проект межевания
- ул. Петухова      наименование элемента улично-дорожной сети